



SATPUDA EDUCATION SOCIETY, JALGAON JAMOD'S

Arts & Commerce College

Warwat Bakal Tq. Sangrampur Dist - Buldhana (M.S.)

NAAC Reaccredited with 'B' Grade

- Principal -

Dr. Shriram Yerankar

M.A., M.Phil, Ph.D.

9423722316

College Code : 327

- President -

Shri. Krushnarao Ingle

(Ex. M.L.A.)

07266-221449

Website : www.acscwb.co.in

E-mail : 327accwb@gmail.com

Criterion IV: Infrastructure and Learning Resources 2023-24

4.1. Physical Facilities

4.1.1 The Institution has adequate infrastructure and physical facilities for teaching- learning.

Metric No.	Sr. No.	Content / File Description	Document/Link
4.1.1	A	Academic Facilities	
	B	Property Card of the Institution	
	C	Certificate of stability	



SATPUDA EDUCATION SOCIETY, JALGAON JAMOD'S

Arts & Commerce College

Warwat Bakal Tq. Sangrampur Dist - Buldhana (M.S.)

NAAC Reaccredited with 'B' Grade

- Principal -

Dr. Shriram Yerankar

M.A., M.Phil, Ph.D.

9423722316

College Code : 327

- President -

Shri. Krushnarao Ingle

(Ex. M.L.A.)

07266-221449

Website : www.acscwb.co.in

E-mail : 327accwb@gmail.com

CERTIFICATE

This is to certify that the documents attached as supporting documents for Criterion IV: Infrastructure and Learning Resources are verified from the college record and found to be correct to the best of my knowledge.




Principal
Arts & Commerce College
Warwat Bakal Dist. Buldhana

A. Academic and Learning Resources Facilities:

Table 4.1.1.: Showing the classification of academic and learning resources facilities:

Sr No.	Particulars	Description	Intake Capacity	Available Area (Sq. Feet)
1	Principal Cabin	It is the place where disciplinary and strategic decision regarding functional and daily operational activities are taken	30	330 Sq. Feet
2	Administrative Office	It is responsible for providing support to principal office in daily operational activities alongwith preparing, organizing and maintaining records, departmental budgets and inventory of college.	6	550 Sq. Feet
3	Common Staff Room for Arts and Commerce	It is a room where teachers are having their almari or cabin to keep students record, and a place where they can prepare their teaching plan and lesson and also discuss about their work and relax	10	600 Sq. Feet
4	Class Rooms	There are following numbers of classes in college which possess sufficient numbers of desks and benches, well ventilated where student learns from teachers without interruption and distraction from outside.		
	Old Building	Room No. 1,2,3	96	800 Sq. Feet
		Room No. 4,5,6	64	600 Sq. Feet
	New Building 1 (With Administrative Office) Ground Floor	Room No. G1, G2	90 + 100	880 Sq. Feet
		Room No. G3	70	660 Sq. Feet
	New Building 1 First Floor	Room No. F1, F2	90 + 100	880 Sq. Feet
		Room No. F3	70	660 Sq. Feet
	New Building 1 (With YCMOU Administrative Office) Second Floor	Room No. S1,	70	660 Sq. Feet
		Room No. S2, S3	120 + 70	880 & 660 Sq. Feet respectively
	Physics Department Office FF2	This departmental office is responsible for providing support to principal office and students in daily operational activities along with preparing, organizing and maintaining records.	04	120 Sq. Feet

	Computers Laboratory SF1	The computer lab of the college provides computer and internet facility to the students to perform their practicals and also staff to their research work.	30	1050 Sq.Feet
	Commerce Department Office SF2	This departmental office is responsible for providing support to principal office and students in daily operational activities along with preparing, organizing and maintaining records.	04	120 Sq.Feet
	Economics Department Office SF3	This departmental office is responsible for providing support to principal office and students in daily operational activities along with preparing, organizing and maintaining records.	04	120 Sq.Feet
	Meeting Hall SF4	This meeting hall is responsible for providing support to management and administrative official to organize management meeting, CDC meeting and also to prepare, discuss, and implement, governance decentralised and management participative policies of institution.	30-60	1050 Sq.Feet
5	Central Library Building	It is that place where learning resources like books, magazine, newspaper are easily accessible by students easily for upgrading their academic knowledge.		
	a. Competitive Forum room	It is that forum which provides a platform to aspiring students who wants to appear for competitive exam like MPSC, UPSC, Banking	80	680 Sq. Feet
	b. Reading Hall	It is that hall where students are gaining access to library collection books and magazine	50	1609 Sq. Feet
	c. Stack room	It is that room where the library collection after due processing is stored properly to provide easy and convenience access to the aspirant students	-----	1394 Sq. Feet
	d. Main Cabin Librarian	It is that room where all functional and operational activities related to library are carried out.	10	525 Sq. Feet
6	e. Newspaper reading area	It is that area where students are gaining access to newspaper	8	320 Sq. Feet
7	Seminar Hall	It is that hall which after demand is provided with LCD projector and audio facility where the opportunities are provided to the students to interact and have depth knowledge about the various subject.	200	1650 Sq. Feet

8	IQAC Room	It is that room where IQAC Coordinator continuously reviews the functioning of seven criterions and facilitates necessary changes as per the IQAR and SSR needed as and when required.	10	400 Sq. Feet
9	Examination Office	It is that room which is provided to examination committee which throughout the year as per SGBAU guidelines conducts the internal examination, does the evaluation work from the concerned subject teachers	10	260 Sq. Feet
10	Record Room	It is that room where the records after due processing are stored properly to provide	---	119 Sq. Feet
11	Computer Laboratory	The computer lab of the college provides computer and internet facility to the students to perform their practicals and also staff to their research work.	30	880 Sq. Feet
12	Chemistry Laboratory	This laboratory has all necessary equipment and facilities and is utilized for conducting practical's as per the curriculum set by SGBAU	40	600 Sq. Feet
13	Zoology/ Botany Laboratory	This departmental office is responsible for providing support to principal office and students in daily operational activities along with preparing, organizing and maintaining records.	40	600 Sq. Feet
14	Physics Laboratory	It is that laboratory with state of art equipment as per the curriculum set by SGBAU	40	600 Sq. Feet
15	Botanical Garden	This garden is having collection of living plants which illustrates the medicine important and maintained by the botany department	40	1694 Sq. Feet
16	NCC Department	It is that department where the basic training of military is provided so that students can develop qualities such as good character, discipline, courage, spirit of nationalism, ideals of selfless etc;	20	264 Sq. Feet
17	NSS Department and Store Room	It is that department where as per the higher education system students are familiarized to community services while doing their studies.	20	286 Sq. Feet
18	Canteen	This canteen caters for refreshment, nashta, tea and panipuri to the students and staff of the college	40	992 Sq. Feet
19	Boy's Room	It is well ventilated room provided to the boys by the college for receiving stress free, relaxation and private space.	30	640 Sq. Feet
20	Girls Room	It is well ventilated room provided to the girls by the college for receiving stress free, relaxation and private space.	30	400 Sq. Feet

21	Sport Office	This department looks into the regular coaching of the team selected; players selected in the games organized by SGBAU.	40	704 Sq.Feet
22	Sport multi-Utility Hall	It is a place which is extensively utilized for regular coaching of players who likes to play indoor games and storing sports equipment.	20	704 Sq.Feet
23	Play Ground	The parenting organization provide this ground with playing kits for the ably students overall development.	500	92800 Sq.Feet
24	Auditorium (Community Hall)	It is multipurpose hall provided by parent organization which is designed with modern state of art facilities where students are allowed to showcase their talent in cultural activities.	1500	10540 Sq.Feet
25	RO Drinking Water	This water purifier provides the filter water to cater the needs of drinking water of students, staff, visitors and villagers passing from this way.	08	144 Sq.Feet
26	Power Generator Room	It is kept in Exam office as a backup power to sustain college daily operations during the fluctuations and power cut.	01	260 Sq.Feet
27	Parking Area	Open parking is that place where the two-wheelers and four wheelers brought by the students and staff are kept.	100 bikes + 10 four-wheelers	5400 Sq.Feet
		Parking shade is that place where the two-wheelers and four wheelers brought by the students and staff are kept.	30 bikes or 5 four-wheelers	6000 Sq.Feet
28	YCMOU Office	It is that department which provides education to the students who are deprived from the education in this satpuda region.	05	330 Sq.Feet

Physical Infrastructure				
Particulars		Area	Number	
i)	Total Land	23147.98 sq.m		
ii)	Main College Building		01	
iii)	Old Building		01	
iv)	Play ground			
Academic Supportive Infrastructure				
		Number	Average Seating Capacity	
i)	Number of Classrooms	18	70	
ii)	Number of laboratories	05	30	
iii)	Computer Lab	01	30	
iv)	Seminar Hall	01	200	
v)	Auditorium	01	1500	
Library Facilities				
		Number	Average Capacity	Area
i)	Number of Books	9227		
ii)	Number of journals	9		
iii)	Seating capacity of library reading room		50	1609 sq. feet
iv)	News paper	4	8	320 sq. feet
v)	Competitive books	499		

ICT Infrastructure				
Paarticulars		Speed	Number of Computer	Number
i)	Type & Speed of Internet	Above 25mbps upto 300mbps	-	-
ii)	Number of LCD projecter	-	-	05
iii)	Xerox Machine	-	-	01
iv)	Smart Board	-	-	03
v)	IQAC	-	01	-
vi)	Administrative Office	-	03	-
vii)	YCMOU	-	01	-
Sports Facility				
		Number of Games	Place to Play	
i)	Indoor Games	02	Sport Office	
ii)	Outdoor Games	09	Play ground	
Other Physical Infrastructure				
		Number of Office		
i)	Principal cabin	01		
ii)	Seprate cabin for HOD and Staff	07		
iii)	IQAC	01		
iv)	NCC	01		
v)	NSS	01		
vi)	Sport Office	01		
vii)	Canteen	01		
viii)	Store Room	01		

The above academic facilities' photos:

Geo Tag Photo of above mentioned academic and learning resources facilities:




Principal Cabin



Administrative Office



Common Staff Room for Arts and Commerce




Class Rooms 1 (Old Buildings)



Class Rooms:02




Class Rooms:03



Class Rooms:04



Class Rooms:05



Class Rooms:06



Room No. G1



Room No. G2



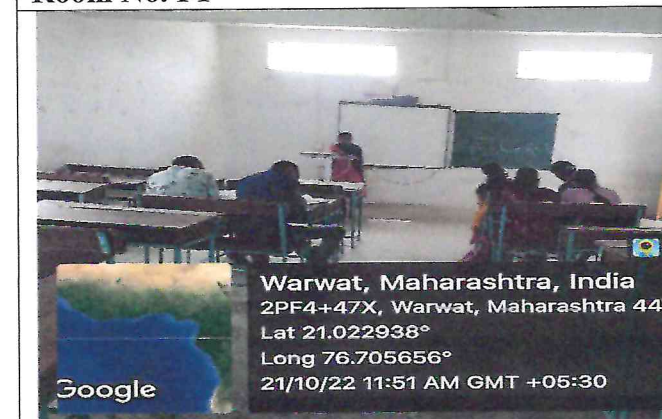
Room No. G3



Room No. F1



Room No. F2



Room No. F3



Room No. S2



Room No. S3



Central Library Building



Competitive Forum room




Reading Hall



Stack room



Main Cabin Librarian



Newspaper reading area




Seminar Hall



IQAC Room



Examination Office



Record Room



Computer Laboratory



Chemistry Laboratory (Mobile Photo)



Zoology Laboratory (Mobile Photo)



Botany Laboratory (Mobile Photo)



Botanical Garden




NCC Department



NSS Department and Store Room



Canteen




Boy's Room



Girls Room



Sport Office



<p>Sport multi-Utility Hall</p>  <p>Warwat, Maharashtra, India 2pfs+7YR, Warwat, Warwat Bakal, Maharashtra 444202, India Lat 21.022434° Long 76.705894° 15/03/24 02:09 PM GMT +05:30</p>	<p>Play Ground</p>  <p>Warwat, Maharashtra, India 2pf4+632, Warwat, Warwat Bakal, Maharashtra 444202, India Lat 21.023085° Long 76.705368° 17/12/24 10:57 AM GMT +05:30</p>
<p>Auditorium (Community Hall)</p>  <p>Warwat, Maharashtra, India 2pf4+632, Warwat, Warwat Bakal, Maharashtra 444202, India Lat 21.023132° Long 76.705338° 17/12/24 10:57 AM GMT +05:30</p>	<p>RO Drinking Water</p>  <p>Warwat Bakal, Maharashtra Sangrampur Road Vill Post Warwat Bakal T Buldhane Warwat Bakal, Warwat Bakal, Ma Lat 21.023067° Long 76.705949° 28/02/22 12:57 PM</p>
<p>Parking Area</p>  <p>Warwat, Maharashtra, India 2pf4+47x, Warwat, Warwat Bakal, Maharashtra 444202, India Lat 21.02221° Long 76.705518° 26/12/24 11:46 AM GMT +05:30</p>	<p>YCMOU Office</p>  <p>Warwat, Maharashtra, India 2pf4+47x, Warwat, Warwat Bakal, Maharashtra 444202, India Lat 21.022701° Long 76.705660° 26/12/24 11:45 AM GMT +05:30</p>
<p>Boy's Toilet</p>	<p>Girl's Toilet</p>

B. Property Card of the Institution

वर्ष: 2024-25		गाव नमुना आठ-अ धारण जमिनीची नोंदवही (कृषिक) (आसामीवार खतावणी - जमाबंदी पत्रक)				31/12/2024		
गाव: वरवट बकाल		तालुका: संगमपुर				जिल्हा: बुलडाणा		
गाव नमुना सह मधील नोंद	भूमापन क्रमांक व उपविभाग क्रमांक	क्षेत्र	वसुलीसाठी	एकूण				
		लागवडी योग्य पोटखराब क्षेत्र	एकूण क्षेत्र	आकारणी किंवा जुडी	दुमाला जमिनीवरील नुकसान.	स्थानिक उपकर		
		(हे.आर.चौ.मी)	(हे.आर.चौ.मी)	(हे.आर.चौ.मी)		जि.प. या. प.		
(१)	(२)	(३अ)	(३ब)	(३क)	(४)	(५)	(६अ) + (६ब)	(७)
खाते कृष्णराव गणपतराव इंगळे, सांतपुडा शिक्षण संस्था अध्यक्ष.								
क्रमांक 793								
शैक्षणिक संस्था	319	0.87.00	0.0000	0.87.00	4.25	0	29.75 4.25	38.25
	320	1.29.00	0.0000	1.29.00	12.5	0	87.5 12.5	112.5
	322	0.01.00	0.0000	0.01.00	0.1	0	0.7 0.1	0.9
	323	0.01.00	0.0000	0.01.00	0.1	0	0.7 0.1	0.9
एकूण		2.18.00	0.0000	2.18.00	16.95	0	118.65 16.95	152.55

"या प्रमाणित प्रतीसाठी फी म्हणून रु.५/- रुपये मिळाले.
दिनांक :- 31/12/2024
सांकेतिक क्रमांक :- 27040002003323000001220242859



ग्राम मंडळ अधिकारी
(नाव: सुनीलसिंघोराम कुसळकर)
ग्राम मंडळ अधिकारी साक्षात :- वरवट बकाल ता :-
संगमपुर जि :- बुलडाणा



महाराष्ट्र शासन

गाव नमुना सात (अधिकार अभिलेख पत्रक)

[महाराष्ट्र जमीन महसूल अधिकार अभिलेख आणि नोंदवहा (तयार करणे व सुस्थितीत ठेवणे) नियम, १९७१ यातील नियम ३.१.६ आणि ७]

गाव :- वरवट बकाल
(528336)

तालुका :- संग्रामपुर

जिल्हा :- बुलडाणा

PU-ID : 20542895056

गट क्रमांक व उपविभाग : 319

20542895056

भू-धारणा पध्दती : भोगवटादार वर्ग -1

शेताचे स्थानिक नाव :

क्षेत्र, एकक व आकारणी	खाते क्र.	भोगवटादाराचे नांव	क्षेत्र	आकार	पो.ख.	फे.फा.	कुळ, खंड व इतर अधिकार
क्षेत्राचे एकक हे.आर.चौ.मी. 793 (अ) लागवडी योग्य क्षेत्र जिराबत 0.87.00 बागायत - पुष्पग त्या.चौ. 0.87.00 क्षेत्र - या पोटे-खारा क्षेत्र (लागवडी अयोग्य) यमी (अ) - यमी (ब) - एकूण पो.ख. 0.00.00 एकूण क्षेत्र (अ-ब) 0.87.00 आकारणी 425 जमीन मालकी अधिकारणी		सतपुत्रा शिक्षण संस्था अध्यक्ष कुणराव गणपतराव इमळे	0.87.00	4.25		(2198) (2198)	कुळाचे नाव व खंड इतर अधिकार प्रलंबित फेरफार : नाही. शेताचा फेरफार क्रमांक - व दिनांक -
मूळ फेरफार क्र.							सीमा आणि इजाजत पत्रके

गाव नमुना बारा (पिकांची नोंदवही)

[महाराष्ट्र जमीन महसूल अधिकार अभिलेख आणि नोंदवहा (तयार करणे व सुस्थितीत ठेवणे) नियम, १९७१ यातील नियम २९]

गाव :- वरवट बकाल (528336)

तालुका :- संग्रामपुर

जिल्हा :- बुलडाणा

गट क्रमांक व उपविभाग : 319

पिकांखालील क्षेत्राचा तपशील								लागवडीसाठी उपलब्ध नसलेली जमीन	शेता
वर्ष	हंगाम	खाता क्रमांक	पिकाचा प्रकार	पिकाचे नाव	जल सिंचित	अजल सिंचित	जल सिंचनाचे साधन	स्वरूप	क्षेत्र
(१)	(२)	(३)	(४)	(५)	(६)	(७)	(८)	(९)	(१०)
					हे.आर. चौ.मी.	हे.आर. चौ.मी.			हे.आर. चौ.मी.
2024-25	द्वितीय	793*						चालू पत्र	0.8700

टीप : * सदरची नोंद मोबाइल ऍप द्वारे घेणेत आलेली आहे

"या प्रमाणित प्रतीसाठी मी म्हणून १५/- रुपये मिळाले."

दिनांक :- 31/12/2024

सांकेतिक क्रमांक :- 270/00820833230090122/241649



ग्राम महसूल अधिकारी

(नाव :- सुनील दाखाराम कुसुमकर)

ग्राम महसूल अधिकारी साक्षात :- वरवट बकालतः :-
संग्रामपुर जि :- बुलडाणा

अहवाल दिनांक : 13/08/2022



महाराष्ट्र शासन

गाव नमुना सात (अधिकार अभिलेख पत्रक)

(महाराष्ट्र जमीन महसूल अधिकार अभिलेख आणि नोंदवहा (तयार करणे व सुविधायीत ठेवणे) नियम, १९७१ यातील नियम ३,४,६ आणि ७)

गाव :- वरवट बकाल
(528336)

तालुका :- संग्रामपुर

जिल्हा :- बुलडाणा

ULPIN : 19114545020

गट क्रमांक व उपविभाग : 320

19114545020

भू-धारणा
पद्धती :

भोगवटादार वर्ग -1

शेताचे स्थानिक नाव :

क्षेत्र, एकक व आकारणी	जाते क्र.	भोगवटादाराचे नांव	क्षेत्र	आकार	पो.ख.	फे.फा.	कुळ, खंड व इतर अधिकार
क्षेत्राचे एकक हे आर.ची.मी. अ) लागवड योग्य क्षेत्र विरासत 1.29.00 बागायत एकूण क्षेत्र 1.29.00 क्षेत्र ब) फाट बसले क्षेत्र (लागवड अयोग्य) यर्ग (अ) यर्ग (ब) एकूण पो.ख. 8.00.00 एकूण क्षेत्र 1.29.00 अ.ब. भागावट 12.50 मुडी किंवा नियोज प्रकारणी	793	मालपुडा शिवाय सरया अध्याय कुष्णराव गणपतराव इगळे	1.29.00	12.50	(1265) (1265)		कुळचे नाव व खंड इतर अधिकार प्रलंबित फेरफार : नाही. शेताचा क्षेत्रांतर क्रमांक : --- व दिनांक : ---
जुलै फेरफार क्र.							सीमा आणि भूलापन चिन्हे

गाव नमुना बारा (पिकांची नोंदवही)

(महाराष्ट्र जमीन महसूल अधिकार अभिलेख आणि नोंदवहा (तयार करणे व सुविधायीत ठेवणे) नियम, १९७१ यातील नियम २१)

गाव :- वरवट बकाल (528336)

तालुका :- संग्रामपुर

जिल्हा :- बुलडाणा

320

पिकाव्हातील क्षेत्राचा तपशील								लागवडीसाठी उपलब्ध नसलेली जमीन		शेरा
वर्ष	हंगाम	खाता क्रमांक	पिकाचा प्रकार	पिकाचे नाव	जल सिंचित	अजल सिंचित	जल सिंचनाचे साधन	स्वरूप	क्षेत्र	
(१)	(२)	(३)	(४)	(५)	(६)	(७)	(८)	(९)	(१०)	(११)
					आर. ची.मी.	आर. ची.मी.			आर. ची.मी.	
2021-22	संपूर्ण वर्ष	793						शेताधिक सख्या	1.2900	

टीप :- सदरची नोंद मोबाइल डप द्वारे चेकित आलेली आहे

"या प्रमाणित प्रतीसाठी फी रुकणुल १५/- रुपये विलेले."

दिनांक :- 31/12/2024

सांकेतिक क्रमांक :- 2700000200332300001220241650



ग्राम महसूल अधिकारी

(नाव :- सुनील सधाराम कुसेकर)

ग्राम महसूल अधिकारी साह्या :- वरवट बकाल :- संग्रामपुर जि :- बुलडाणा

<https://mahaferfar1.enlightcloud.com/DDM/PgHtml712>

12/31/2024



अहवाल दिनांक : 31/12/2024

महाराष्ट्र शासन

गाव नमुना सात (अधिकार अभिलेख पत्रक)

(महाराष्ट्र जमीन महसूल अधिकार अभिलेख आणि नोंदवही (तयार करणे व सुस्थितीत ठेवणे) नियम, १९७१ यातील नियम ३.५, ६ आणि ७)

गाव :- वरवट बकाल
(528336)

तालुका :- संग्रामपुर

जिल्हा :- बुलडाणा

PU-ID : 21759653219

गट क्रमांक व उपविभाग : 322

21759653219

भू-धारणा पध्दती : भोगवटादार वर्ग -I

शेताचे स्थानिक नाव :

क्षेत्र, एकक व आकारणी	खाते क्र.	भोगवटादाराचे नांव	क्षेत्र	आकार	पो.ख.	फै.पत्र.	कुळ, खंड व इतर अधिकार
क्षेत्राचे एकक हे.आर.ची.मी. (अ) लागवड योग्य क्षेत्र	793	सुखदेव शामराजी डंगे	0.25.00	4.80	1	(2740)	कुळाचे नाव व खंड
जि.पत्रक 0.23.00		सालुडा शिवराज संस्था अध्यक्ष	0.01.00	0.10		(1262)	इतर अधिकार
लागवड योग्य क्षेत्र		कृष्णराव गणपतराव डंगे				(1262)	तुकडा
एकुण ला.या 0.23.00	1276	बाबुराम-सुखदेव डंगे	0.23.00	4.83	0.03.00	(4094)	तुकडा (11288)
क्षेत्र		माणीबिहारी नानकरामजी अचवाल	0.22.00	1.82	0.03.00	(4094)	प्रलंबित फेरफार : नाही.
व) पोट-खराब क्षेत्र (लागवड अयोग्य)							शेवटचा फेरफार क्रमांक : - व दिनांक : -
पट्टी (अ) 0.03.00							
पट्टी (ब) -							
एकुण पो.ख 0.03.00							
एकुण क्षेत्र 0.26.00							
(अ+ब)							
आकारणी 1.90							
जुडी किंमत							
वैधीय							
आकारणी							
इतर फेरफार क्र. (2740 & 11099)							सीमा आणि भुगोपन चिन्ह

गाव नमुना बारा (पिकांची नोंदवही)

(महाराष्ट्र जमीन महसूल अधिकार अभिलेख आणि नोंदवही (तयार करणे व सुस्थितीत ठेवणे) नियम, १९७१ यातील नियम २९)

गाव :- वरवट बकाल (528336)

तालुका :- संग्रामपुर

जिल्हा :- बुलडाणा

गट क्रमांक व उपविभाग : 322

पिकांखालील क्षेत्राचा तपशील								लागवडीसाठी उपलब्ध नसलेली जमीन	शेरा
वर्ष	हंगाम	खाता क्रमांक	पिकाचा प्रकार	पिकाचे नाव	जल सिंचित	अजल सिंचित	जल सिंचनाचे साधन	स्वरूप	क्षेत्र
(१)	(२)	(३)	(४)	(५)	(६)	(७)	(८)	(९)	(१०)
					हे.आर. ची.मी.	हे.आर. ची.मी.			हे.आर. ची.मी.
2024-25	खरीप	1276	निंबूळ	सोयबीन		0.2500			
		793						चालू पड	0.0100

टीप : * सदरची नोंद मोबाइल ऍप द्वारे घेणेत आलेली आहे

"या प्रमाणित प्रतीसाठी फी देहणून १५/- रुपये मिळाले."

दिनांक :- 31/12/2024

सांकेतिक क्रमांक :- 270400020033230000122021658



ग्राम महसूल अधिकारी

(नाव :- सुनील सखाराम कुसळकर)

ग्राम महसूल अधिकारी साक्षा :- वरवट बकालता :- संग्रामपुर जि :- बुलडाणा



महाराष्ट्र शासन

गाव नमुना सात (अधिकार अभिलेख पत्रक)

(महाराष्ट्र जमीन महसूल अधिकार अभिलेख आणि नोंदवहा (तयार करणे व सुस्थितीत ठेवणे) नियम, १९६१ यातील नियम २९, ६ आणि ७)

गाव :- वरवट बकाल
(528336)

तालुका :- संग्रामपुर

जिल्हा :- बुलडाणा

ULPIN : 14362603840

गट क्रमांक व उपविभाग : 323

14362603840

भू-धारणा पध्दती : भोगवटादार वर्ग -1

शेताचे स्थानिक नाव :

क्षेत्र, एकक व आकारणी	जाते क्र.	भोगवटादाराचे नांव	क्षेत्र	आकार	पो.ख.	फे.फा.	कुळ, खंड व इतर अधिकार
क्षेत्राचे एकक हे.आर.चौ.मी.	793	सनापुडा शिक्षण संस्था अध्यक्ष	0.01.00	0.10		(1263)	कुळाचे भाव व खंड
अ) लागवडी योग्य क्षेत्र		कृष्णदास गणपतराव इगळे				(1263)	
जिरापत	0.22.00	1237	बाबुदेव रंजानी बाबरे	0.21.00	1.91	0.03.00 (3803)	इतर अधिकार
सांगवत							बोझ
एकूण तो.ख.	0.22.00						बाबुदेव रंजानी बाबा बँक, ऑफ महाराष्ट्र शाखा
क्षेत्र							बाबनवीर कडून 12-00-00 रुपयाचा बोझ कायम
ब) जोड पत्राव क्षेत्र							(40000)
(लागवडी अयोग्य)							विहीर, वहीराट हक्क
वर्ग (अ)	0.03.00						विहीर (11389)
वर्ग (ब)							
एकूण पो.ख.	0.03.00						प्रलंबित फेरफार : नाही.
एकूण क्षेत्र	0.25.00						शेताचा फेरफार प्रमाणित — च दिनांक —
(अ-ब)							
आकारणी	1.90						
नूतनीयता							
विशेष							
आकारणी							
हक्क फेरफार जा (3489) (11099)							सोमा आणि मुलापन चिन्हे

गाव नमुना बारा (पिकांची नोंदवही)

(महाराष्ट्र जमीन महसूल अधिकार अभिलेख आणि नोंदवहा (तयार करणे व सुस्थितीत ठेवणे) नियम, १९६१ यातील नियम २९)

गाव :- वरवट बकाल (528336)

तालुका :- संग्रामपुर

जिल्हा :- बुलडाणा

गट क्रमांक व उपविभाग : 323

पिकांखालील क्षेत्राचा तपशील							लागवडीसाठी उपलब्ध नसलेली जमीन		शेरा
वर्ष	हंगाम	खाता क्रमांक	पिकाचा प्रकार	पिकाचे नाव	जल सिंचित	अजल सिंचित	जल सिंचनाचे साधन	स्वरूप	
(१)	(२)	(३)	(४)	(५)	(६)	(७)	(८)	(९)	(१०)
					आर. चौ.मी.	आर. चौ.मी.			आर. चौ.मी.
2021-22	खरीप	सर्व खाते	निर्मळ	सोबाबीन		0.2100			
2022-23	खरीप	-1*	निर्मळ	सोबाबीन		0.2300			
2023-24	खरीप	1237*	निर्मळ	सोबाबीन		0.2100			
		793*						चालू पड	0.0100

टीप : * सदरची नोंद मोबाइल एप द्वारे घेणेत आलेली आहे

"या प्रमाणित प्रतीसाठी फी रु. 19/- रुपये मिळते"

दिनांक :- 31/12/2024

सांकेतिक क्रमांक :- 2704000200332500001220241656



ग्राम महसूल अधिकारी

(नाव : देवकील बकाल, भुमंडली)

ग्राम महसूल अधिकारी साक्षात :- वरवट बकालता :- संग्रामपुर जि :- बुलडाणा

वर्ष: 2024-25		गाव नमुना आठ-अ धारण जमिनीची नोंदवही (कृषिक) (आसामीवार खतावणी -- जमाबंदी पत्रक)			31/12/2024		
गाव: वरवट बकाल		तालुका: संग्रामपुर			जिल्हा: बुलडाणा		
गाव नमुना सहा मधील नोंद	भूमापन क्रमांक व उपविभाग क्रमांक	क्षेत्र	क्षेत्र	वसुलीसाठी	एकूण		
		लागवडी योग्य पोटखराब क्षेत्र	एकूण क्षेत्र	आकारणी किंवा जुडी	दुमाला जमिनीवरील नुकसान.	स्थानिक उपकर	
		(हे.आर.चौ.मी)	(हे.आर.चौ.मी)	(हे.आर.चौ.मी)		जि.प. या. प.	
(१)	(२)	(३अ)	(३ब)	(३क)	(४)	(५)	(६अ) (६ब) (७)
खाते क्रमांक 794	सचिव सतपुडा शिक्षण संस्था.						
शेक्षणीक संस्था	321	0.11.00	0.0000	0.11.00	0.9	0	6.3 0.9 8.1
एकूण		0.11.00	0.0000	0.11.00	0.9	0	6.3 0.9 8.1

"या प्रमाणित प्रतीसाठी फी म्हणून १५/- रुपये मिळाले."

दिनांक :- 31/12/2024

सांकेतिक क्रमांक :- 2704000200332300001220242668



ग्राम महसूल अधिकारी

(नायब मुख्याधिकारी, संग्रामपुर)

ग्राम महसूल अधिकारी साह्या :- वरवट बकाल ता :- संग्रामपुर जि :- बुलडाणा

अहवाल दिनांक : 03/12/2024

महाराष्ट्र शासन

गाव नमुना सात (अधिकार अभिलेख पत्रक)

। महाराष्ट्र जमीन महसूल अधिकार अधिनियम आणि नवीनका (संशोधन करणे व सुविधासाठी ठेवणे) नियम, १९७१ यातील नियम ३, ५, ६ आणि ७।

गाव :- वरवट बकाल
(528336)

तालुका :- संग्रामपुर

जिल्हा : बुलडाणा

PU-ID-17494577098

गट क्रमांक व उपविभाग : 321

17454577006

भू-धारणा पद्धती : भौगवटादार वर्ग -।

शेताचे स्थानिक नाव :

क्षेत्र, एकक व आकारणी	जाते क्र.	भोगयटाराचे नांव	क्षेत्र	आकार	पौ.ख.	फे.फा.	मुळठ, खंड व इतर अधिकार
क्षेत्र एकक हे आर.पौ.अं	(833)	मलदेव सिद्धल ठगे				1 (5962)	मुळठचे नांव व खंड
अ) लागवड क्षेत्र	794	राजिव सतपुडा शिक्षण संस्था	0.11.00	0.90		(100)	
लागवड	1.21.00	गोपाल रामदास ठगे				(5062)	इतर अधिकार
लागवड		सानेधर रामदास ठगे				(5062)	इतर
एकूण लागू पौ. 1.21.00		सांमार्गिक क्षेत्र	0.57.00	4.66			एक बिहीर त्याकार 1/2 विलय रमेश राजनकार
क्षेत्र		विजय रमेश राजनकार	0.53.00	4.34	0.04.00	(5062)	याचा (5062)
ब) पोट-सराफ क्षेत्र (लागवड अयोग्य)	3008						(योजने) 6004
वर्ग (अ)							मलदेव सिद्धल ठगे क्षेत्रातील पोट-सराफ क्षेत्रात
वर्ग (ब)							विकास करून घ्यावा म्हणून येथील क्षेत्रात विकास
एकूण पौ.ख. 0.04.00							(6004)
एकूण क्षेत्र 1.25.00							बिहीर, यतीवाट हक्क
अपघात							1 बिहीर (11287)
आकारणी	9.90						प्रलंबित केरकार : नाही.
मुळठ विलय							शेवटचा वेगवेगळ्या क्रमांक 6004 व दिनांक 12/03/2022
विलय अधिकारणी							
जमने केरकार क (100 म 1244 म 7391 म 4945 म 5062 म 10677)							भोगा आणि भोगाचा विस्तार

गाव नमुना बारा (पिकांची नोंदवही)

महाराष्ट्र जमीन महसूल अधिकार अधिनियम आणि नोंदबद्धा (तत्कार करणं व सुस्थितीत ठेवणं) नियम, १९७१ यातील नियम २९

गाव :- वरवट बकाल (528336)

तालुका :- संग्रामपुर

जिल्हा :- बुलडाणा

गट क्रमांक व उपविभाग : 321

			पिकाखालीन क्षेत्राचा तपशील					लागवडीसाठी उपलब्ध नसलेली जमीन		शेरा
वर्ष	हंगाम	खाता क्रमांक	पिकाचा प्रकार	पिकाचे नाव	जल सिंचित	अजल सिंचित	जल सिंचनाचे साधन	स्वरूप	क्षेत्र	
(१)	(२)	(३)	(४)	(५)	(६)	(७)	(८)	(९)	(१०)	(११)
					ह.आर. चौ.मी	ह.आर. चौ.मी			ह.आर. चौ.मी	
2024-25	खरीप	2407*	निर्मळ	सोयबीज	0.5700		विहिर			
		3008*								
		794*						पोटखराब	0.0400	
	रब्दी	2407*	निर्मळ	हरभरा	0.5700		विहिर	बाज पड	0.1100	

टीप : * सदरची नोंद मोबाइल ०५ द्वारे घेणेत आलेली आहे



"या प्रमाणित प्रतीसाठी फी म्हणून १५/- रुपये मिळवा."

दिनांक :- 31/12/2024

सांकेतिक क्रमांक :- 270400820033230000122924651

ग्राम महसूल अधिकारी

(नाव :- सुनील सुखाराम कुसळकर)


ग्राम महसूल अधिकारी साङ्गा :- वरवट बकालता :-
संग्रामपुर जि :- बुलडाणा

सन्धानपुर जि :- बुलडाणा

<https://mahaferfar1.enlightcloud.com/DDM/PgHtml712>

12/31/2024

Certificate of stability

	<h1>Sindhikar Engineers</h1>	<ul style="list-style-type: none">Building PlannerEstimatorQuantity SurveyorStructural DesignerApproved ValuerGovt. Contractor
<p><u>Kapil M. Sindhikar</u> B.E. (Civil) Mob: 7507191913, 9821578101</p>	<p><u>M. S. Sindhikar</u> M.E. (Civil) Structures Mob: 8308157237, 9421465278</p>	
<p>Office: Plot No 1 & 2 part, Sewakdas Nagar, Nandura Road, Jalgaon (Jamod) Dist. Buldhana, Maharashtra, INDIA Pin-443402 Ph: (07266) 220162</p>		
Ref. No.	Email: masindhikar@rediffmail.com	Date

1[Form 1A]
{ Rule- 3A }

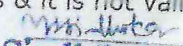
CERTIFICATE OF STABILITY

1. Name of the Building---	Arte and Commerce College Warwat Bakal.
Building	Tq Sangrampur , Dt. Buldhana M.S.
2. Village, Town & District in which Building is located.	Gat No at Mz Warwat Bakal
	Tq Sangrampur, Dt. Buldhana M.S.
3. Full Postal address of	Arts and Commerce College Warwat Bakal.
	Jalgaon [Jamod] --Warwat Road
	Tq Sangrampur, Dt. Buldhana M.S.
4. Name of the Occupier	Satpuda Education Society Jalgaon [Jamod]
	Dt. Buldhana M.S.
5. Purpose of the Building	Educational Institution
6. Number of Floor	Ground + Two Storied , R.C.C.Framed Structure.
	Gr. Floor--U.C.R.Masonry Foundation/ Plinth
	Load Bearing Structure.
7. Type of Structure	G+2 --R.C.C.Framed Structure
	Gr. Floor--Load Bearing, C.G.I. Sheet Roof, supported on M.S.Angles.

Certify that, I, have inspected the premises, the plans of which, the Educational Building is constructed, approved by the Local Govt. Authority Warwat Bakal, Tq Sangrampur, Dt. Buldhana M.S.

I, have inspected / examined the various parts including the foundation with special reference to the Building etc...which have been constructd for taking responsibility for Educational purpose.

I, am of the opinion that, all the works of Building construction in the premises is/ are structurally Sound and that it/ their stability will not be endangered be its /their use as a Educational purpose Building intended & valid five years & it is not valid against natural calamity & natural disaster & Earthquake.


M. S. Sindhikar
B.E. (Civil)-M.E. (Structure)
Consulting Civil & Structural Engineer
Nandura Road, Jalgaon (Jamod) 443402
Reg. No. M.C.J./P.W.D./58-1
Mob.: 9421465278, 8308157237




Principal
Arts & Commerce College
Warwat Bakal Dist. Buldhana